

**СОВЕТ НАРОДНЫХ ДЕПУТАТОВ
БОДЕЕВСКОГО СЕЛЬСКОГО ПОСЕЛЕНИЯ
ЛИСКИНСКОГО МУНИЦИПАЛЬНОГО РАЙОНА
ВОРОНЕЖСКОЙ ОБЛАСТИ**

РЕШЕНИЕ

«16» декабря 2021 г. № 58
с. Бодеевка

**Об утверждении изменений
Генерального плана
Бодеевского сельского поселения
Лискинского муниципального района
Воронежской области в части
установления границ населенного
пункта с. Машкино**

В соответствии с Градостроительным кодексом Российской Федерации, Законом Российской Федерации от 06.10.2003 № 131-ФЗ «Об общих принципах организации местного самоуправления в Российской Федерации», Законом Воронежской области от 07.07.2006 № 61-ОЗ «О регулировании градостроительной деятельности в Воронежской области», Уставом Бодеевского сельского поселения, на основании заключений о результатах публичных слушаний по проекту внесения изменений в Генеральный план Бодеевского сельского поселения Лискинского муниципального района в части установления границ населенного пункта с. Машкино, с учетом протоколов публичных слушаний по проекту внесения изменений в Генеральный план Бодеевского сельского поселения Лискинского муниципального района в части установления границ населенного пункта с. Машкино, Совет народных депутатов Бодеевского сельского поселения Лискинского муниципального района Воронежской области

Р Е Ш И Л:

1. Утвердить изменения Генерального плана Бодеевского сельского поселения Лискинского муниципального района Воронежской области в части установления границ населенного пункта с. Машкино, согласно приложения.
2. Направить настоящее решение и измененный Генеральный план Бодеевского сельского поселения Лискинского муниципального района в части установления границ населенного пункта с. Машкино в администрацию Лискинского муниципального района для размещения в информационной системе обеспечения градостроительной деятельности Лискинского муниципального района и департамент архитектуры и градостроительства Воронежской области.
3. Опубликовать настоящее решение Совета народных депутатов Бодеевского сельского поселения Лискинского муниципального района Воронежской области и измененный Генеральный план Бодеевского сельского поселения Лискинского

муниципального района в части установления границ населенного пункта с. Машкино в газете «Бодеевский муниципальный вестник» и разместить на официальном сайте в информационно-телекоммуникационной сети «Интернет».

4. Контроль за исполнением настоящего решения возложить на главу Бодеевского сельского поселения.

5. Решение вступает в силу с момента его опубликования.

Глава Бодеевского сельского поселения
Лискинского муниципального района



С.Н. Гуньков

Председатель Совета народных депутатов
Бодеевского сельского поселения
Лискинского муниципального района



 Н.В. Бакулина

Приложение
к решению Совета народных депутатов
Бодеевского сельского поселения
Лискинского муниципального района
Воронежской области
от 16.12.2021 № 58

**СВЕДЕНИЯ О ГРАНИЦАХ НАСЕЛЕННОГО ПУНКТА
СЕЛА МАШКИНО**

**ГРАФИЧЕСКОЕ ОПИСАНИЕ МЕСТОПОЛОЖЕНИЯ ГРАНИЦ
НАСЕЛЕННОГО ПУНКТА, ПЕРЕЧЕНЬ КООРДИНАТ ХАРАКТЕРНЫХ
ТОЧЕК ГРАНИЦ НАСЕЛЕННОГО ПУНКТА**

ОПИСАНИЕ МЕСТОПОЛОЖЕНИЯ ГРАНИЦ

село Машкино Бодеевского сельского поселения Лискинского муниципального района

(наименование объекта, местоположение границ которого описано
(далее - объект)

Раздел 1

Сведения об объекте		
№ п/п	Характеристики объекта	Описание характеристик
1	2	3
1	Местоположение объекта	Воронежская область, Лискинский муниципальный район, Бодеевское сельское поселение, село Машкино
2	Площадь объекта \pm величина погрешности определения площади ($P \pm \Delta P$)	912500 \pm 3343 м ²
3	Иные характеристики объекта	-

Раздел 2

Сведения о местоположении границ объекта

1. Система координат: МСК - 36, зона 1

2. Сведения о характерных точках границ объекта

Обозначение характерных точек границ	Координаты, м		Метод определения координат характерной точки	Средняя квадратическая погрешность положения характерной точки (Mt), м	Описание обозначения точки на местности (при наличии)
	X	Y			
1	2	3	4	5	6
1	455992.49	1309722.35	Картометрический	1.00	-
2	455966.27	1309785.79	Картометрический	1.00	-
3	455939.16	1309851.84	Картометрический	1.00	-
4	455916.73	1309897.64	Картометрический	1.00	-
5	455885.56	1309957.93	Картометрический	1.00	-
6	455852.06	1310022.49	Картометрический	1.00	-
7	455821.35	1310077.12	Картометрический	1.00	-
8	455779.65	1310140.39	Картометрический	1.00	-
9	455729.92	1310211.81	Картометрический	1.00	-
10	455689.01	1310265.25	Аналитический	0.30	-
11	455642.40	1310315.30	Аналитический	0.30	-
12	455532.24	1310433.57	Аналитический	0.30	-
13	455481.94	1310487.60	Аналитический	0.30	-
14	455365.86	1310411.39	Картометрический	1.00	-
15	455209.93	1310702.15	Картометрический	1.00	-
16	455007.33	1310637.90	Картометрический	1.00	-
17	454951.50	1310549.96	Картометрический	1.00	-
18	454885.32	1310440.88	Картометрический	1.00	-
19	454904.76	1310390.87	Картометрический	1.00	-
20	454827.98	1310348.01	Картометрический	1.00	-
21	454663.52	1310250.94	Картометрический	1.00	-
22	454608.10	1310182.54	Картометрический	1.00	-
23	454614.12	1310125.62	Картометрический	1.00	-
24	454551.28	1310059.83	Картометрический	1.00	-
25	454634.22	1309985.74	Картометрический	1.00	-
26	454739.51	1309908.30	Картометрический	1.00	-
27	454776.75	1309931.13	Картометрический	1.00	-
28	454817.07	1309929.99	Картометрический	1.00	-
29	454845.88	1309895.64	Картометрический	1.00	-
30	454836.17	1309850.44	Картометрический	1.00	-
31	454775.73	1309809.53	Картометрический	1.00	-
32	454668.36	1309672.17	Картометрический	1.00	-
33	454594.35	1309563.70	Картометрический	1.00	-
34	454536.65	1309485.72	Картометрический	1.00	-
35	454547.12	1309459.62	Картометрический	1.00	-
36	454606.75	1309382.31	Картометрический	1.00	-
37	454628.85	1309396.02	Картометрический	1.00	-
38	454639.74	1309403.89	Картометрический	1.00	-

1	2	3	4	5	6
39	454657.39	1309416.62	Картометрический	1.00	-
40	454671.74	1309426.89	Картометрический	1.00	-
41	454825.14	1309605.88	Картометрический	1.00	-
42	454849.08	1309637.90	Картометрический	1.00	-
43	454912.94	1309694.03	Картометрический	1.00	-
44	454917.91	1309702.29	Картометрический	1.00	-
45	454922.28	1309709.14	Картометрический	1.00	-
46	454925.99	1309714.97	Картометрический	1.00	-
47	454944.45	1309746.19	Картометрический	1.00	-
48	454947.72	1309751.86	Картометрический	1.00	-
49	454956.25	1309767.38	Картометрический	1.00	-
50	454978.49	1309807.71	Картометрический	1.00	-
51	455005.94	1309863.24	Картометрический	1.00	-
52	455029.48	1309910.79	Картометрический	1.00	-
53	455057.30	1309965.85	Картометрический	1.00	-
54	455073.65	1309998.67	Картометрический	1.00	-
55	455073.66	1309998.69	Картометрический	1.00	-
56	455082.64	1310016.71	Картометрический	1.00	-
57	455100.61	1310051.86	Картометрический	1.00	-
58	455111.55	1310070.61	Картометрический	1.00	-
59	455121.62	1310086.33	Картометрический	1.00	-
60	455127.34	1310093.63	Картометрический	1.00	-
61	455133.45	1310101.24	Картометрический	1.00	-
62	455162.33	1310134.37	Картометрический	1.00	-
63	455191.41	1310165.10	Картометрический	1.00	-
64	455213.58	1310188.49	Картометрический	1.00	-
65	455250.05	1310225.86	Картометрический	1.00	-
66	455257.82	1310237.76	Картометрический	1.00	-
67	455260.27	1310246.15	Картометрический	1.00	-
68	455278.57	1310262.89	Картометрический	1.00	-
69	455286.92	1310248.03	Картометрический	1.00	-
70	455292.84	1310239.15	Картометрический	1.00	-
71	455293.48	1310236.75	Картометрический	1.00	-
72	455278.14	1310223.38	Картометрический	1.00	-
73	455271.05	1310220.68	Картометрический	1.00	-
74	455265.66	1310224.80	Картометрический	1.00	-
75	455263.17	1310225.38	Картометрический	1.00	-
76	455256.70	1310219.95	Картометрический	1.00	-
77	455221.44	1310182.91	Картометрический	1.00	-
78	455198.69	1310158.20	Картометрический	1.00	-
79	455169.73	1310127.65	Картометрический	1.00	-
80	455141.13	1310094.82	Картометрический	1.00	-
81	455135.18	1310087.41	Картометрический	1.00	-
82	455129.78	1310080.53	Картометрический	1.00	-
83	455120.09	1310065.39	Картометрический	1.00	-
84	455117.64	1310061.21	Картометрический	1.00	-
85	455117.64	1310061.20	Картометрический	1.00	-
86	455109.39	1310047.06	Картометрический	1.00	-
87	455091.56	1310012.21	Картометрический	1.00	-
88	455066.24	1309961.37	Картометрический	1.00	-
89	455038.42	1309906.31	Картометрический	1.00	-

1	2	3	4	5	6
90	455014.90	1309858.80	Картометрический	1.00	-
91	454987.35	1309803.07	Картометрический	1.00	-
92	454965.01	1309762.56	Картометрический	1.00	-
93	454956.44	1309746.96	Картометрический	1.00	-
94	454958.04	1309745.75	Картометрический	1.00	-
95	454956.44	1309741.06	Картометрический	1.00	-
96	454953.09	1309741.15	Картометрический	1.00	-
97	454934.51	1309709.73	Картометрический	1.00	-
98	454974.19	1309749.36	Картометрический	1.00	-
99	455045.26	1309804.65	Картометрический	1.00	-
100	455117.08	1309865.31	Картометрический	1.00	-
101	455140.27	1309880.46	Картометрический	1.00	-
102	455151.69	1309888.59	Картометрический	1.00	-
103	455194.68	1309860.89	Картометрический	1.00	-
104	455221.43	1309816.62	Картометрический	1.00	-
105	455217.07	1309816.33	Картометрический	1.00	-
106	455214.50	1309814.78	Картометрический	1.00	-
107	455239.52	1309773.15	Картометрический	1.00	-
108	455242.62	1309774.98	Картометрический	1.00	-
109	455245.68	1309776.72	Картометрический	1.00	-
110	455257.83	1309757.89	Картометрический	1.00	-
111	455287.68	1309710.65	Картометрический	1.00	-
112	455355.51	1309752.83	Аналитический	0.30	-
113	455381.93	1309765.52	Аналитический	0.30	-
114	455403.27	1309766.52	Аналитический	0.30	-
115	455499.52	1309717.07	Аналитический	0.30	-
116	455573.75	1309683.32	Аналитический	0.30	-
117	455656.81	1309642.04	Аналитический	0.30	-
118	455744.67	1309602.87	Аналитический	0.30	-
119	455786.73	1309579.08	Аналитический	0.30	-
120	455815.11	1309564.64	Аналитический	0.30	-
121	455814.87	1309584.01	Аналитический	0.30	-
122	455813.02	1309601.05	Аналитический	0.30	-
123	455816.71	1309604.18	Аналитический	0.30	-
124	455871.99	1309608.87	Картометрический	1.00	-
125	455900.91	1309621.01	Картометрический	1.00	-
126	455948.15	1309659.98	Картометрический	1.00	-
127	455973.27	1309685.42	Картометрический	1.00	-
1	455992.49	1309722.35	Картометрический	1.00	-




3. Сведения о характерных точках части (частей) границы объекта


Обозначение характерных точек части границы	Координаты, м		Метод определения координат характерной точки	Средняя квадратическая погрешность положения характерной точки (Mt), м	Описание обозначения точки на местности (при наличии)
	X	Y			
1	2	3	4	5	6
Часть №					
-	-	-	-	-	-



Масштаб 1:5000

Используемые условные знаки и обозначения :

-  границы населенного пункта
-  границы муниципального образования
-  1 характерная точка границ населенного пункта

Руководитель БУВО «Нормативно-проектный центр»
Подпись  Ю.В.Шальгина Дата « 24 » июня 2021 г.
Место для оттиска печати (при наличии) лица, составившего описание местоположения границ объекта

